

COMMUNE DE CHEYRES-CHÂBLES
SECTEUR CHEYRES
AMENAGEMENT DES ZONES 30 km/h

ETUDE PRÉLIMINAIRE
SIGNALISATIONS ET MARQUAGES
SITUATION ET EXEMPLES TYPES

CFA Ingénieurs Conseils SA
 www.cfa-ing.ch

Route de Châblard 15
Case postale 92
1530 Payerne

Rue du Camus 7
Case postale 911
1470 Estavayer-le-Lac

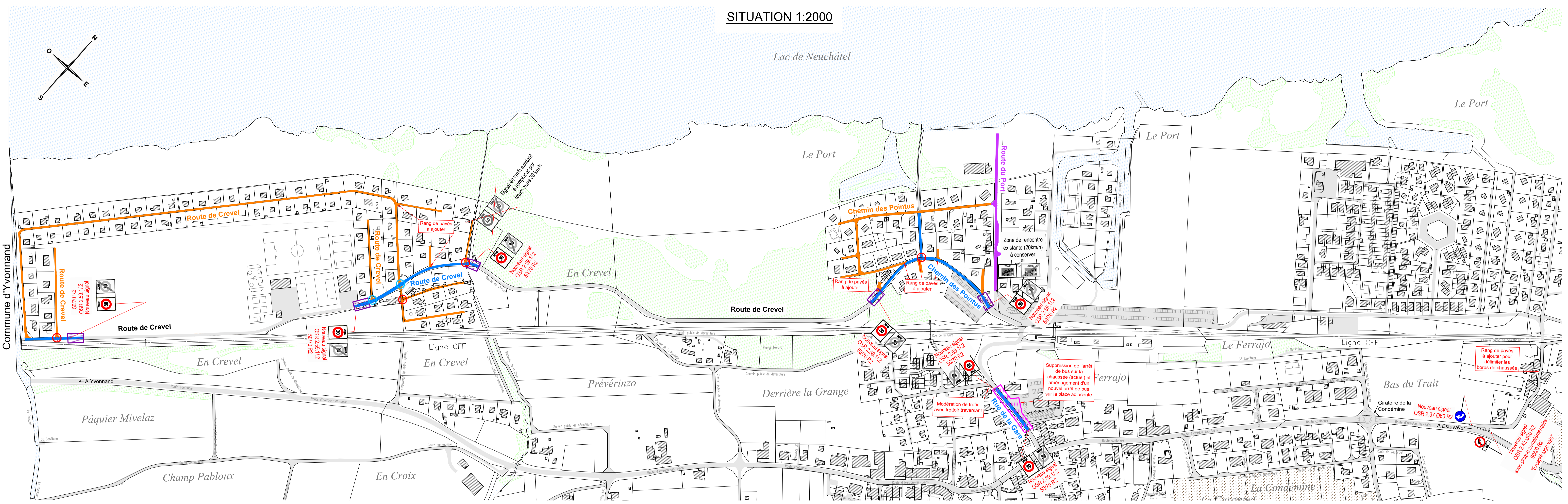
026 962 02 10
admin@cfa-ing.ch

DATE: 29.04.2020
DESS.: MJ
CONTR.: JS

FORMAT: ECHELLE: 147 x 60
1:2000

N° 207308-2001B

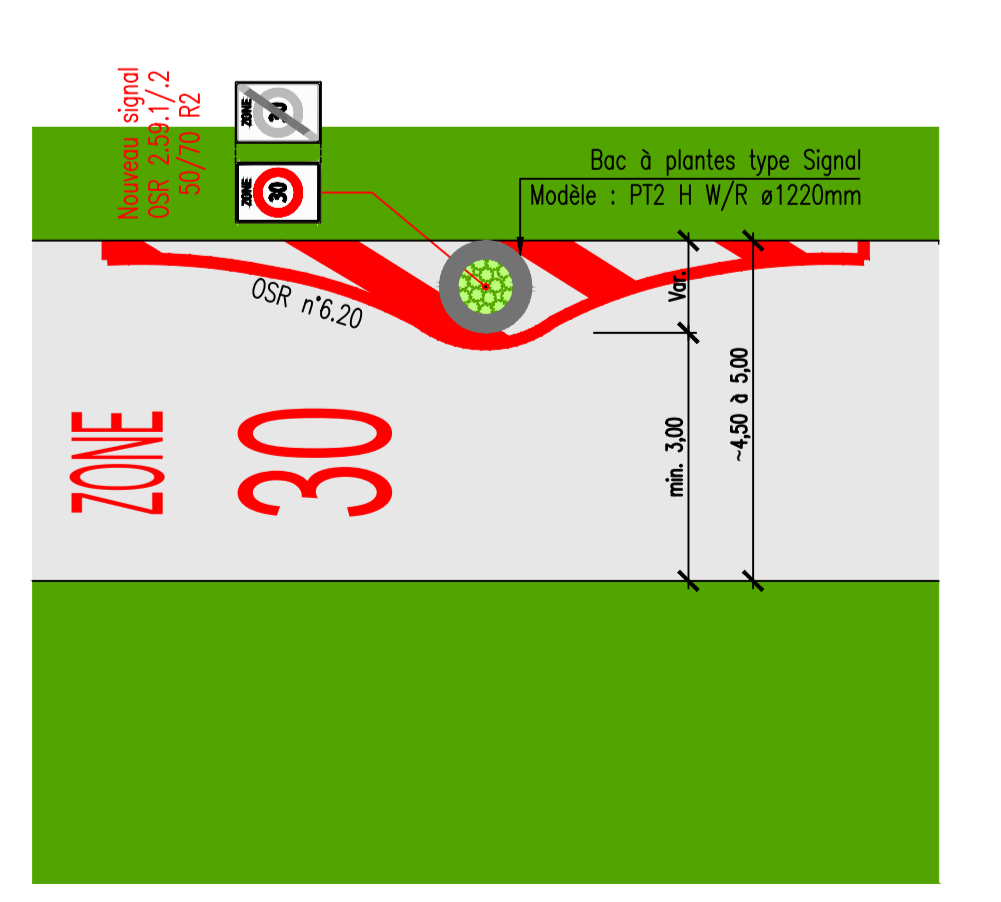
MOD.	DESIGNATION	DATE	DESS.	CONTR.
A	Modifications suite à l'approbation du MO selon courriel du 08.06.2020	01.07.2020	JS	JS
B	Modifications suite au péage du SPC du 28.09.2020 et séance avec MO du 13.10.2020	27.10.2020	MZ	JS
C				
D				
E				



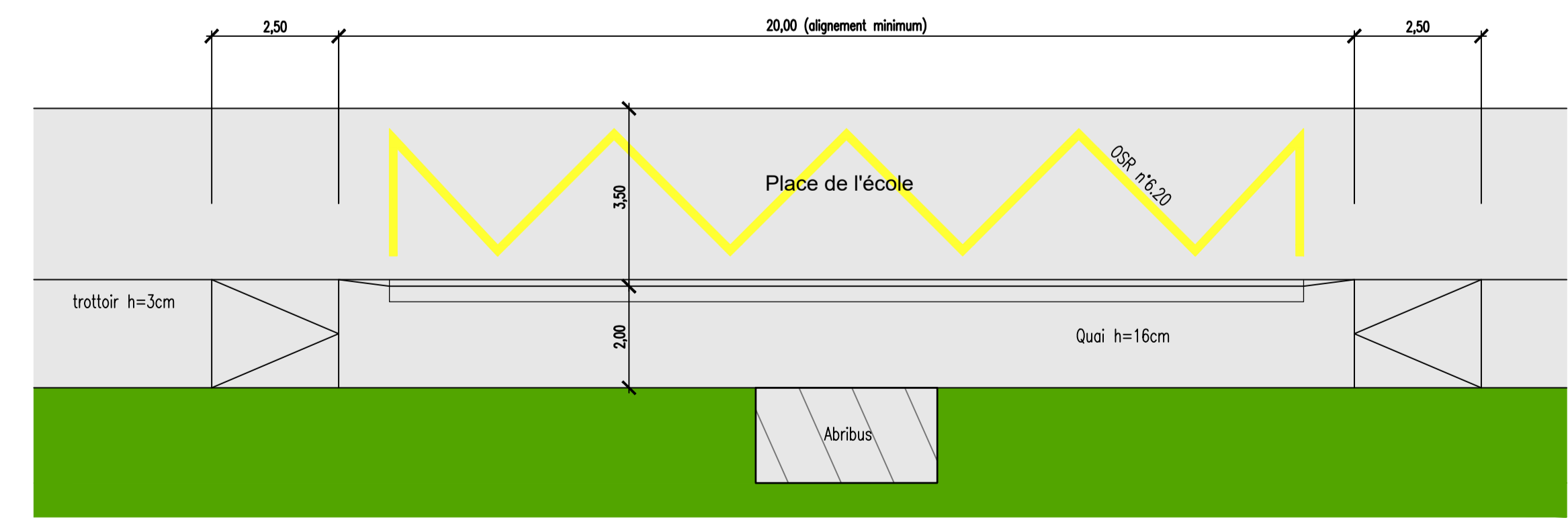
LEGENDE

- Route existante
- Forêt existante
- Lac et cours d'eau existant
- Zone de rencontre (20km/h) à conserver
- Zone 30km/h projetée sur route collectrice
- Zone 30km/h projetée sur route de desserte
- Portail zone 30km/h projeté
- Portail zone 30km/h projeté combiné avec arrêt de bus
- Priorité de droite existante à conserver
- Priorité de droite projetée
- Moderation de trafic projetée avec pots de fleurs

VUE EN PLAN 1:100
"Portail zone 30 km/h"



VUE EN PLAN 1:100
"Arrêt de bus"



VUE EN PLAN 1:100
"Priorité de droite"

